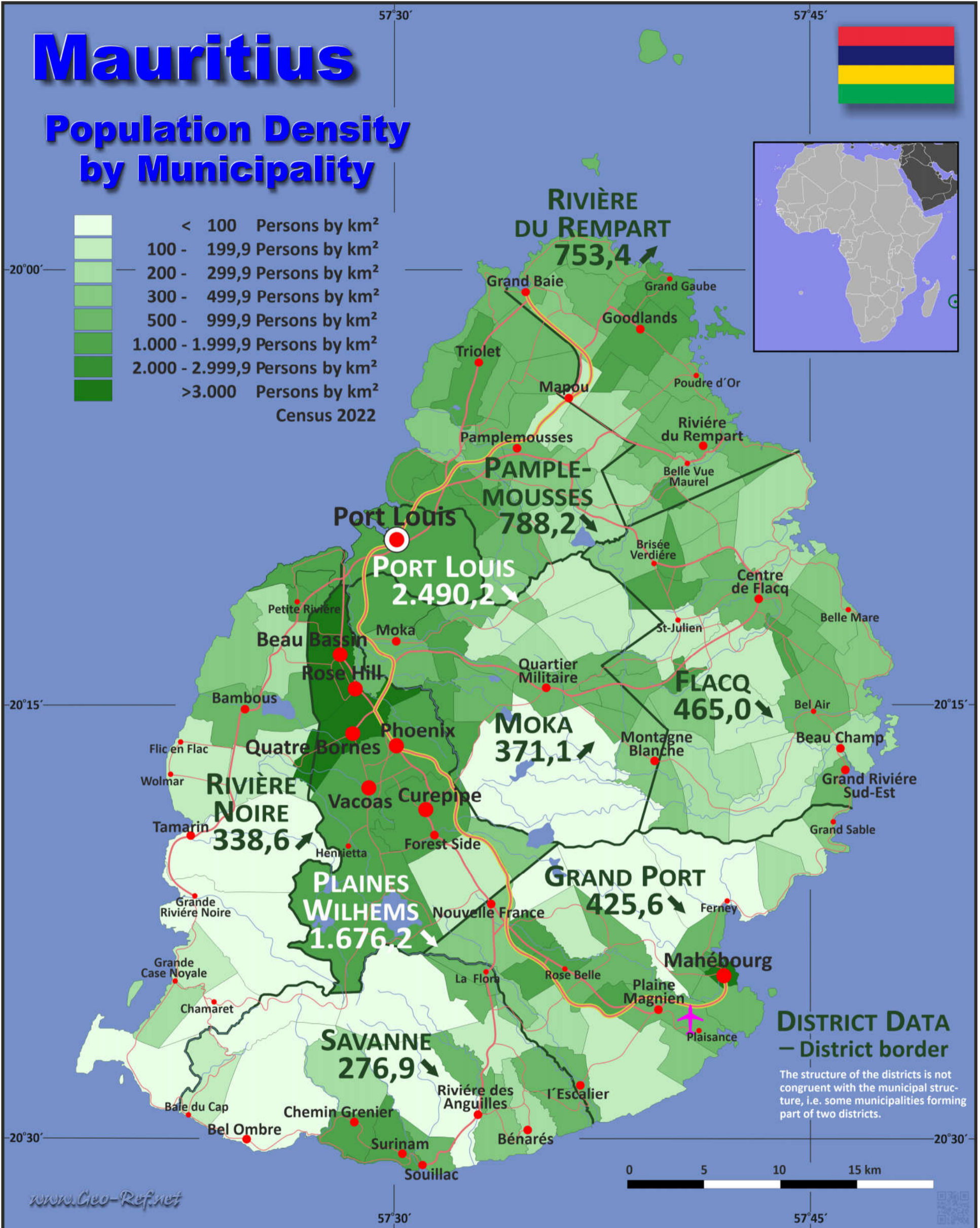
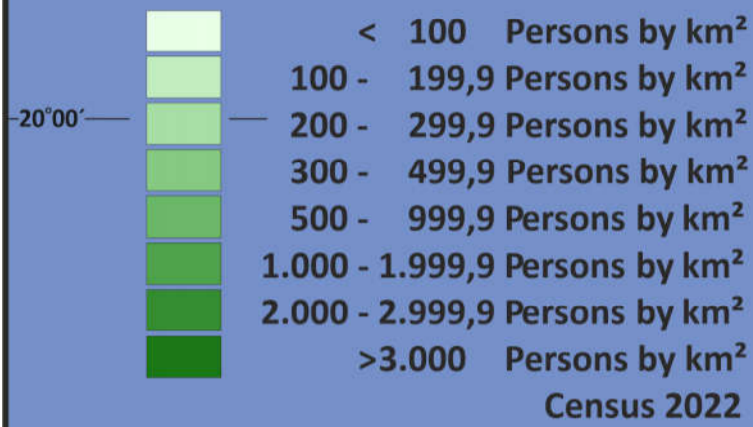


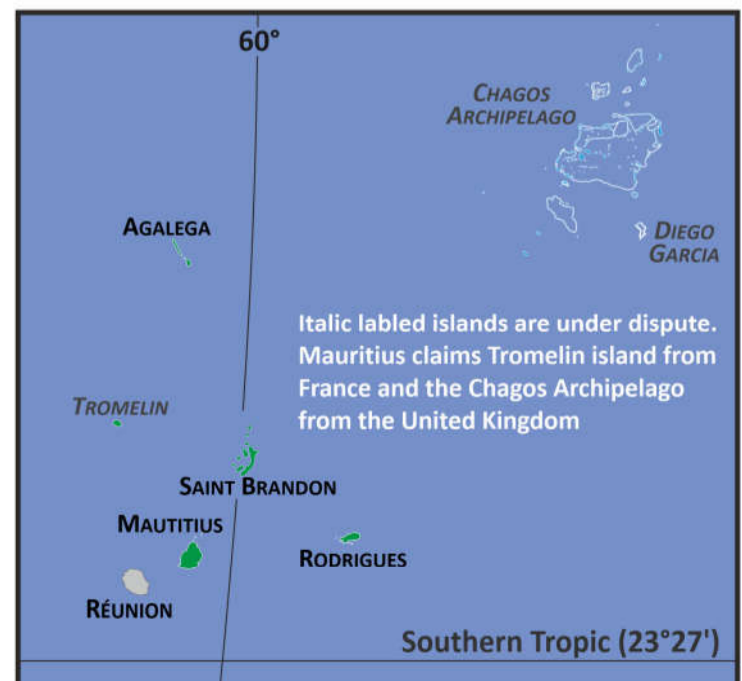
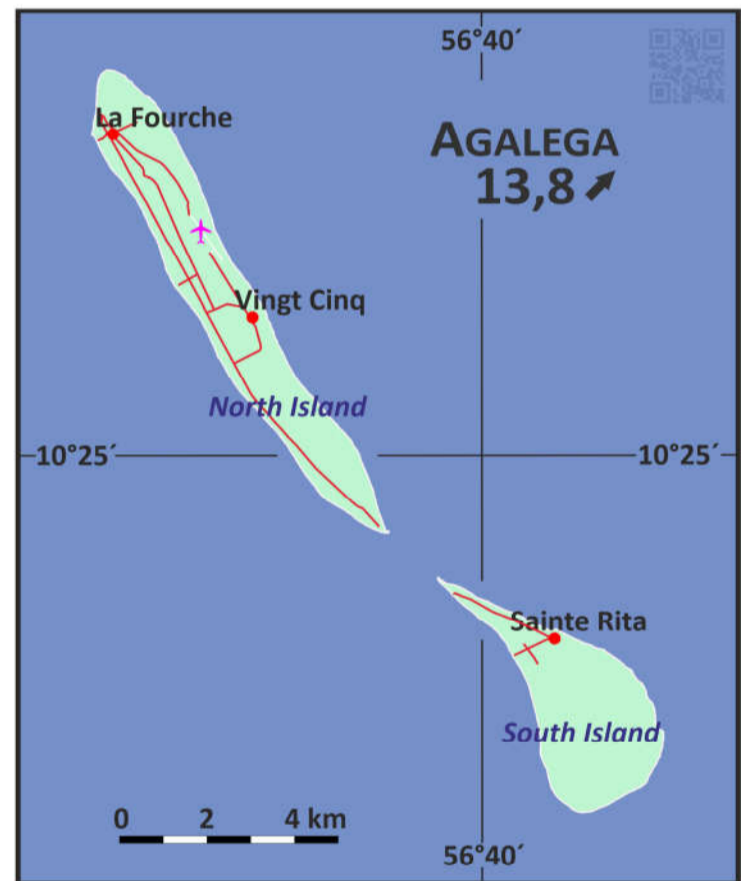
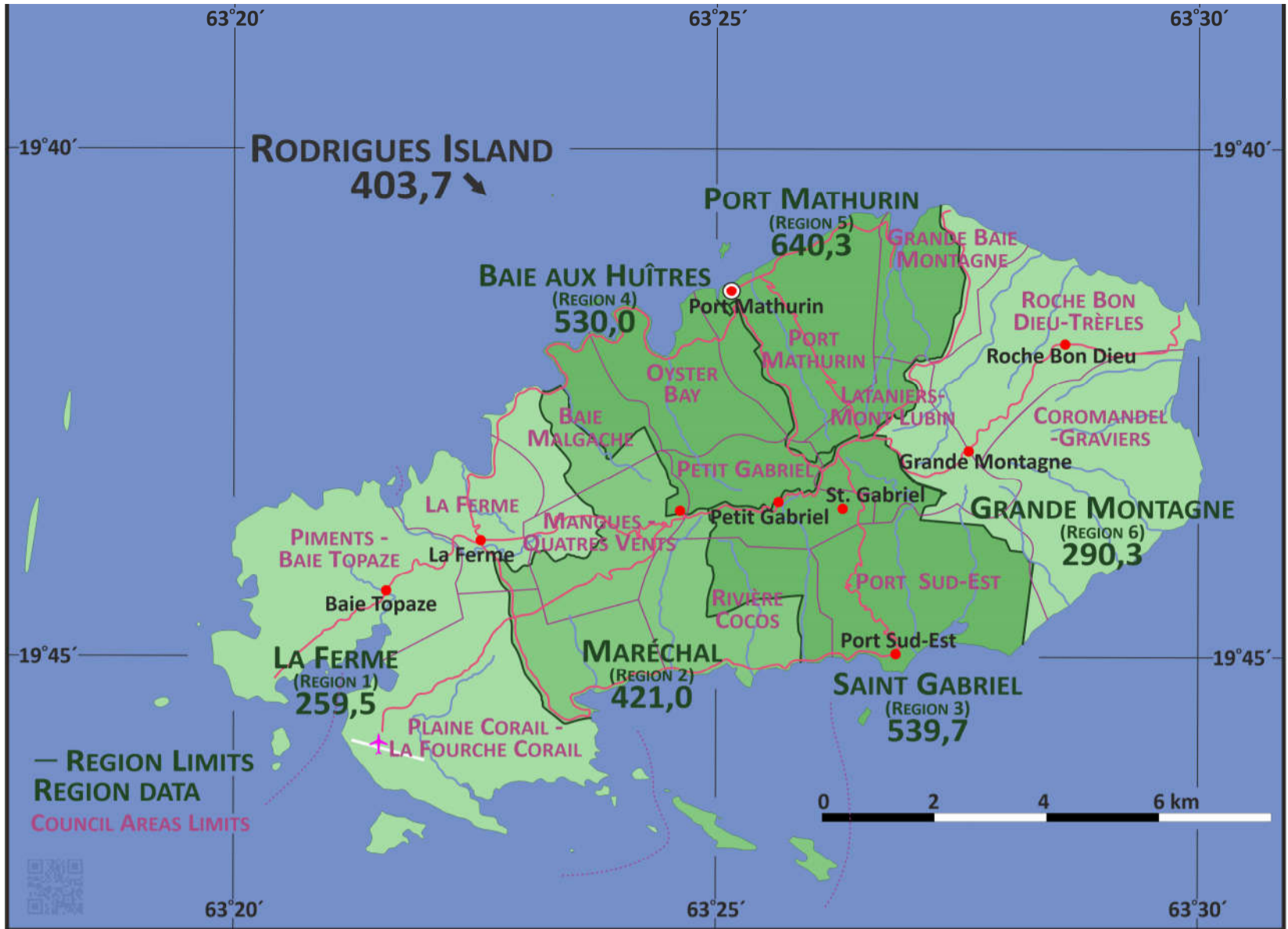
Mauritius

Population Density by Municipality



www.Geo-Ref.net





Administrative division Mauritius

Division by District / Dependency

Census 2022

District / Dependency	ISO 3166-2	Type	Capital	Area (km ²)	Population	Density (pers/km ²)
Agalega Islands	MU-AG	Dependency	Vingt Cinq	24,0	330	13,8
Rodrigues Island	MU-RO	Dependency	Port Mathurin	108,8	43.604	400,8
Saint Brandon Islands	MU-CC	Dependency	Ile Raphael	1,3	40	30,8
Savanne	MU-SA	District	Souillac	244,8	67.779	276,9
Rivière Noire	MU-BL	District	Tamarin	259,0	87.701	338,6
Moka	MU-MO	District	Moka	230,5	85.538	371,1
Grand Port	MU-GP	District	Mahébourg	260,3	110.783	425,6
Flacq	MU-FL	District	Centre de Flacq	297,9	138.529	465,0
Rivière du Rempart	MU-RR	District	Mapou	147,6	111.195	753,4
Pamplemousses	MU-PA	District	Triolet	178,7	140.856	788,2
Plaines Wilhems	MU-PW	District	Beau Bassin-Rose Hill	203,3	340.780	1.676,2
Port Louis	MU-PL	District	Port Louis	42,7	106.332	2.490,2
Total				1.998,9	1.233.467	617,1

Division by Municipality – Census areas

Census 2024

The Census areas are not congruent with the district boundaries, meaning that individual Census areas overlap into several districts. There was a deviation of 2.7 km² more in the sum of the consolidated Census areas compared to the consolidated area data for the country. This deviation also results in the difference in the country's population density between both tables.

Municipality	Own	District	Capital	Area (km ²)	Population	Density (pers/km ²)
Agalega Islands	AG	Dependency	Vingt Cinq	24,0	330	13,8
Albion	BL-01	Rivière Noire	Albion	17,5	7.506	428,9
Amaury	RR-FL-1	Riviere du Rempart, Flacq	Amaury	2,9	3.073	1.059,7
Amitié	RR-01	Riviere du Rempart	Amitié	4,7	2.587	550,4
Arsenal	PA-01	Pamplemousses	Arsenal	10,7	3.621	338,4
Baie aux Huîtres (Region 4)	RO-04	Rodrigues Island	Baie aux Huîtres	11,7	6.201	530,0
Baie du Cap	SA-01	Savanne	Baie du Cap	13,7	2.433	177,6
Baie du Tombeau	PA-02	Pamplemousses	Baie du Tombeau	7,2	14.263	1.981,0
Bambous	BL-02	Rivière Noire	Bambous	22,1	15.879	718,5
Bambous Virieux	GP-01	Grand Port	Bambous Virieux	7,7	1.493	193,9
Bananes	GP-02	Grand Port	Bananes	10,1	703	69,6
Beau Vallon	GP-03	Grand Port	Beau Vallon	10,3	6.461	627,3
Beau-Bassin/Rose-Hill	PW-01	Plaines Wilhems	Beau-Bassin/Rose-Hill	20,3	92.149	4.539,4
Bel Air Rivière Sèche	FL-01	Flacq	Bel Air Rivière Sèche	18,4	18.030	979,9
Bel Ombre	SA-02	Savanne	Bel Ombre	42,0	2.433	57,9
Belle Vue Maurel	PA-03	Pamplemousses	Belle Vue Maurel	9,6	4.347	452,8
Bénarès	SA-03	Savanne	Bénarès	9,0	1.969	218,8
Bois Chéri	SA-04	Savanne	Bois Chéri	34,9	3.407	97,6
Bois des Amourettes	GP-04	Grand Port	Bois des Amourettes	8,3	1.870	225,3
Bon Accueil	FL-02	Flacq	Bon Accueil	4,4	6.203	1.409,8
Bramsthan	FL-03	Flacq	Bramsthan	1,6	4.267	2.666,9
Brisée Verdière	FL-RR-1	Flacq, Rivière du Rempart	Brisée Verdière	15,8	7.744	490,1
Britannia	SA-05	Savanne	Britannia	11,3	1.502	132,9
Calebasses	PA-04	Pamplemousses	Calebasses	5,7	5.418	950,5
Camp Carol	GP-05	Grand Port	Camp Carol	7,5	2.334	311,2
Camp de Masque	FL-04	Flacq	Camp de Masque	2,8	3.106	1.109,3

Municipality	Own	District	Capital	Area (km ²)	Population	Density (pers/km ²)
Camp de Masque Pavé	FL-05	Flacq	Camp de Masque Pavé	10,3	4.065	394,7
Camp Diable	SA-06	Savanne	Camp Diable	7,3	4.886	669,3
Camp Ithier	FL-06	Flacq	Camp Ithier	5,5	4.805	873,6
Camp Thorel	MO-01	Moka	Camp Thorel	17,8	2.030	114,0
Cap Malheureux	RR-02	Riviere du Rempart	Cap Malheureux	10,1	5.740	568,3
Cascavelle	BL-PW-1	Rivière Noire, Plaines Wilhems	Cascavelle	18,8	3.121	166,0
Case Noyale	BL-03	Rivière Noire	Case Noyale	10,6	1.687	159,2
Centre de Flacq	FL-07	Flacq	Centre de Flacq	20,1	16.310	811,4
Chamarel	BL-SA-1	Rivière Noire, Savanne	Chamarel	29,3	755	25,8
Chamouny	SA-07	Savanne	Chamouny	18,6	4.533	243,7
Chemin Grenier	SA-08	Savanne	Chemin Grenier	8,4	12.780	1.521,4
Clémencia	FL-08	Flacq	Clémencia	16,0	1.872	117,0
Cluny	GP-06	Grand Port	Cluny	11,1	1.931	174,0
Congomah	PA-05	Pamplemousses	Congomah	8,7	1.875	215,5
Cottage	RR-03	Riviere du Rempart	Cottage	3,3	4.733	1.434,2
Crève Coeur	PA-06	Pamplemousses	Crève Coeur	6,6	2.743	415,6
Curepipe	PW-02	Plaines Wilhems	Curepipe	23,6	70.008	2.966,4
Dagotière	MO-02	Moka	Dagotière	10,8	7.544	698,5
D'Épinay	PA-07	Pamplemousses	D'Épinay	15,4	6.439	418,1
Dubreuil	MO-FL-1	Moka, Flacq	Dubreuil	80,2	3.421	42,7
Écroignard	FL-09	Flacq	Écroignard	2,2	2.520	1.145,5
Espérance	MO-03	Moka	Espérance	7,7	1.875	243,5
Espérance Trébuchet	RR-04	Riviere du Rempart	Espérance Trébuchet	2,3	2.215	963,0
Flic en Flac	BL-04	Rivière Noire	Flic en Flac	21,2	3.917	184,8
Fond du Sac	PA-08	Pamplemousses	Fond du Sac	10,7	5.550	518,7
Goodlands	RR-05	Riviere du Rempart	Goodlands	16,8	21.103	1.256,1
Grand Baie	RR-PP-1	Riviere du Rempart, Pamplemousses	Grand Baie	14,8	11.239	759,4
Grand Bel Air	GP-07	Grand Port	Grand Bel Air	2,8	1.505	537,5
Grand Bois	SA-09	Savanne	Grand Bois	5,9	4.836	819,7
Grand Gaube	RR-06	Riviere du Rempart	Grand Gaube	6,2	7.852	1.266,5
Grand River South East	FL-10	Flacq	Grand River South East	9,5	2.121	223,3
Grand Sable	GP-08	Grand Port	Grand Sable	5,1	1.988	389,8
Grande Montagne (Region 6)	RO-06	Rodrigues Island	Grande Montagne	25,3	7.344	290,3
Grande Retraite	FL-11	Flacq	Grande Retraite	6,9	2.568	372,2

Municipality	Own	District	Capital	Area (km ²)	Population	Density (pers/km ²)
Grande Rivière Noire	BL-05	Rivière Noire	Grande Rivière Noire	43,7	2.972	68,0
Gros Cailloux	BL-06	Rivière Noire	Gros Cailloux	15,4	4.086	265,3
La Ferme (Region 1)	RO-01	Rodrigues Island	La Ferme	29,2	7.578	259,5
La Flora	GP-SA-1	Grand Port, Savanne	La Flora	4,2	2.992	712,4
La Gaulette	BL-07	Rivière Noire	La Gaulette	9,2	2.514	273,3
La Laura - Malenga	MO-04	Moka	La Laura - Malenga	4,8	3.291	685,6
Lalmatie	FL-12	Flacq	Lalmatie	8,9	10.613	1.192,5
L'Avenir	MO-05	Moka	L'Avenir	8,6	1.433	166,6
Laventure	FL-13	Flacq	Laventure	7,4	3.272	442,2
Le Hochet	PA-09	Pamplemousses	Le Hochet	5,5	14.037	2.552,2
Le Morne	BL-08	Rivière Noire	Le Morne	21,7	1.478	68,1
L'Escalier	GP-SA-2	Grand Port, Savanne	L'Escalier	12,3	7.579	616,2
Long Mountain	PA-10	Pamplemousses	Long Mountain	13,8	7.008	507,8
Mahébourg	GP-09	Grand Port	Mahébourg	2,3	13.444	5.845,2
Mapou	RR-PP-2	Riviere du Rempart, Pamplemousses	Mapou	9,6	1.773	184,7
Mare d'Albert	GP-10	Grand Port	Mare d'Albert	4,6	5.210	1.132,6
Mare La Chaux	FL-14	Flacq	Mare La Chaux	1,9	1.839	967,9
Mare Tabac	GP-11	Grand Port	Mare Tabac	11,1	3.148	283,6
Maréchal (Region 2)	RO-02	Rodrigues Island	Maréchal	14,9	6.273	421,0
Médine Camp de Masque	FL-MO-1	Flacq, Moka	Médine Camp de Masque	9,1	7.117	782,1
Melrose	MO-06	Moka	Melrose	4,3	2.398	557,7
Midlands	PW-03	Plaines Wilhems	Midlands	8,7	2.623	301,5
Moka	MO-PW-1	Moka, Plaines Wilhems	Moka	18,5	9.703	524,5
Montagne Blanche	MO-FL-2	Moka, Flacq	Montagne Blanche	19,5	8.801	451,3
Morcellement St André	PA-11	Pamplemousses	Morcellement St André	7,1	5.841	822,7
New Grove	GP-12	Grand Port	New Grove	20,6	10.964	532,2
Notre Dame	PA-12	Pamplemousses	Notre Dame	4,3	5.090	1.183,7
Nouvelle Decouverte	MO-07	Moka	Nouvelle Decouverte	13,6	1.993	146,5
Nouvelle France	GP-13	Grand Port	Nouvelle France	17,5	7.338	419,3
Old Grand Port	GP-14	Grand Port	Old Grand Port	31,7	2.858	90,2
Olivia	FL-15	Flacq	Olivia	24,6	3.756	152,7
Pamplemousses	PA-13	Pamplemousses	Pamplemousses	13,8	9.663	700,2
Petit Bel Air	GP-15	Grand Port	Petit Bel Air	1,5	1.662	1.108,0

Municipality	Own	District	Capital	Area (km ²)	Population	Density (pers/km ²)
Petit Raffray	RR-07	Riviere du Rempart	Petit Raffray	11,6	9.973	859,7
Petite Rivière	BL-09	Rivière Noire	Petite Rivière	3,4	4.818	1.417,1
Piton	RR-PP-3	Riviere du Rempart, Pamplemousses	Piton	17,1	4.936	288,7
Plaine des Papayes	PA-14	Pamplemousses	Plaine des Papayes	8,6	7.964	926,0
Plaine Magnien	GP-16	Grand Port	Plaine Magnien	14,2	10.062	708,6
Plaines des Roches	RR-FL-2	Riviere du Rempart, Flacq	Plaines des Roches	9,1	3.983	437,7
Pointe aux Piments	PA-15	Pamplemousses	Pointe aux Piments	7,9	7.488	947,8
Port Mathurin (Region 5)	RO-05	Rodrigues Island	Port Mathurin	12,5	8.004	640,3
Port-Louis	PL-01	Port-Louis	Port-Louis	62,0	140.403	2.264,6
Poste de Flacq	FL-16	Flacq	Poste de Flacq	29,2	8.281	283,6
Poudre d'Or	RR-08	Riviere du Rempart	Poudre d'Or	8,5	4.541	534,2
Poudre d'Or Hamlet	RR-09	Riviere du Rempart	Poudre d'Or Hamlet	4,4	2.582	586,8
Providence	MO-08	Moka	Providence	3,8	3.605	948,7
Quartier Militaire	MO-09	Moka	Quartier Militaire	6,9	6.542	948,1
Quatre Cocos	FL-17	Flacq	Quatre Cocos	13,7	6.357	464,0
Quatre Soeurs	FL-18	Flacq	Quatre Soeurs	5,1	3.113	610,4
Quatre-Bornes	PW-04	Plaines Wilhems	Quatre-Bornes	20,1	71.076	3.536,1
Queen Victoria	FL-19	Flacq	Queen Victoria	20,6	2.834	137,6
Richelieu	BL-10	Rivière Noire	Richelieu	3,4	8.880	2.611,8
Ripailles	PA-MO-1	Pamplemousses, Moka	Ripailles	3,1	1.081	348,7
Rivière des Anguilles	SA-10	Savanne	Rivière des Anguilles	10,9	4.302	394,7
Rivière des Créoles	GP-17	Grand Port	Rivière des Créoles	6,3	3.155	500,8
Rivière du Poste	GP-SA-3	Grand Port, Savanne	Rivière du Poste	5,7	2.051	359,8
Rivière du Rempart	RR-10	Riviere du Rempart	Rivière du Rempart	14,6	10.664	730,4
Roche Terre	RR-11	Riviere du Rempart	Roche Terre	2,4	3.328	1.386,7
Roches Noires	RR-12	Riviere du Rempart	Roches Noires	9,1	6.650	730,8
Rose Belle	GP-18	Grand Port	Rose Belle	9,1	11.978	1.316,3
Saint Brandon Islands	CC	Dependency	Ile Raphael	1,3	40	30,8
Saint Gabriel (Region 3)	RO-03	Rodrigues Island	Saint Gabriel	15,2	8.204	539,7
Sébastopol	FL-20	Flacq	Sébastopol	25,2	5.724	227,1

Municipality	Own	District	Capital	Area (km ²)	Population	Density (pers/km ²)
Seizieme Mille	PW-05	Plaines Wilhems	Seizieme Mille	24,0	2.828	117,8
Souillac	SA-11	Savanne	Souillac	6,0	4.941	823,5
St. Aubin	SA-12	Savanne	St. Aubin	30,8	1.318	42,8
St. Hubert	GP-19	Grand Port	St. Hubert	35,8	3.072	85,8
St. Julien	FL-21	Flacq	St. Julien	16,9	2.546	150,7
St. Julien d'Hotman	FL-MO-2	Flacq, Moka	St. Julien d'Hotman	7,2	3.719	516,5
St. Pierre	MO-10	Moka	St. Pierre	12,8	16.025	1.252,0
Surinam	SA-13	Savanne	Surinam	9,2	10.049	1.092,3
Tamarin	BL-11	Rivière Noire	Tamarin	47,7	3.757	78,8
Terre Rouge	PA-16	Pamplemousses	Terre Rouge	5,4	12.041	2.229,8
The Vale	RR-13	Riviere du Rempart	The Vale	11,1	4.495	405,0
Triolet	PA-17	Pamplemousses	Triolet	14,9	23.179	1.555,6
Trois Boutiques	GP-20	Grand Port	Trois Boutiques	29,5	5.307	179,9
Trou aux Biches	PA-18	Pamplemousses	Trou aux Biches	2,8	2.047	731,1
Trou d'Eau Douce	FL-22	Flacq	Trou d'Eau Douce	11,8	5.525	468,2
Tyack	SA-14	Savanne	Tyack	9,0	4.579	508,8
Union Park	GP-21	Grand Port	Union Park	5,0	5.489	1.097,8
Vacoas/Phoenix	PW-06	Plaines Wilhems	Vacoas/Phoenix	106,0	107.433	1.013,5
Verdun	MO-11	Moka	Verdun	4,1	2.175	530,5
Villebague	PA-RR-1	Pamplemousses, Rivière du Rempart	Villebague	13,2	2.736	207,3
Total				1.996,2	1.233.467	617,9

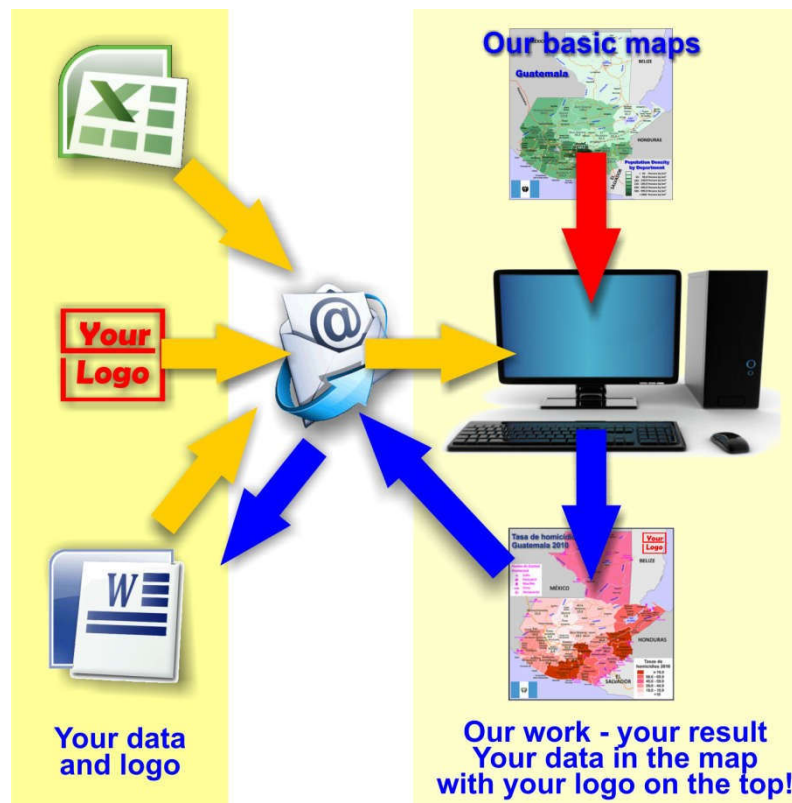
About maps on Geo-Ref.net

Each map published on our web site is free to use without costs, meanwhile the same is not modified, especially concerning our own site logotype. This is valid for all published PNG and the PDF-files.

We have published on the country page usually the population density of the country, the mostly interesting thematic map. But the real power of our offer consists in the display of your own data, drawing so your own maps with your results or relevant data.

The so generated thematic maps you can order as illustrations for reports and publications, in huger format for maps – mostly till A0 format. Also for the inclusion in PowerPoint presentations we can offer the maps, as bitmap or in vector format

So it works:



Please visit the corresponding page for our detailed conditions of service and supply.

The price of a thematic map is visible on the corresponding country page. Visit our page Services to find out about our additional services.

www.Geo-Ref.net